

Galileo Geodeci Piotr Soltys
ul. Zagajewska 71a/110
25-552 Kielce



MAPA DO CELÓW PROJEKTOWYCH

Oznaczenie kancelaryjne	GN-III.6540.7048.2024
Gmina	Mastów
Miejscowość	Ciekoty
Jednostka ewidencyjna	identyfikator: 260409_2 nazwa: Mastów
Obszar	identyfikator: 260409_2.0003 nazwa: 0003 CIEKOTY
Działki	wg. zakresu: 1500
Nazwa układu współrzędnych	współrzędnych płaskich: PL-2000 wysokości: PL-EVRF2007-NH geodezyjnym układzie odniesienia: PL-ETRF2000
Oznaczenie granicy zakresu aktualizacji	
Wykonawca	Galileo Geodeci Piotr Soltys
Opracował	mgr inż. Kacper Gajek
Kierownik prac	mgr inż. Piotr Soltys, nr upr. 23165



ul. Zagajewska 71a/110
tel. 506-356-908
e: biuro@galileo-geodeci.pl
www.galileo-geodeci.pl
NIP 796-263-42-73 REGON 146705070



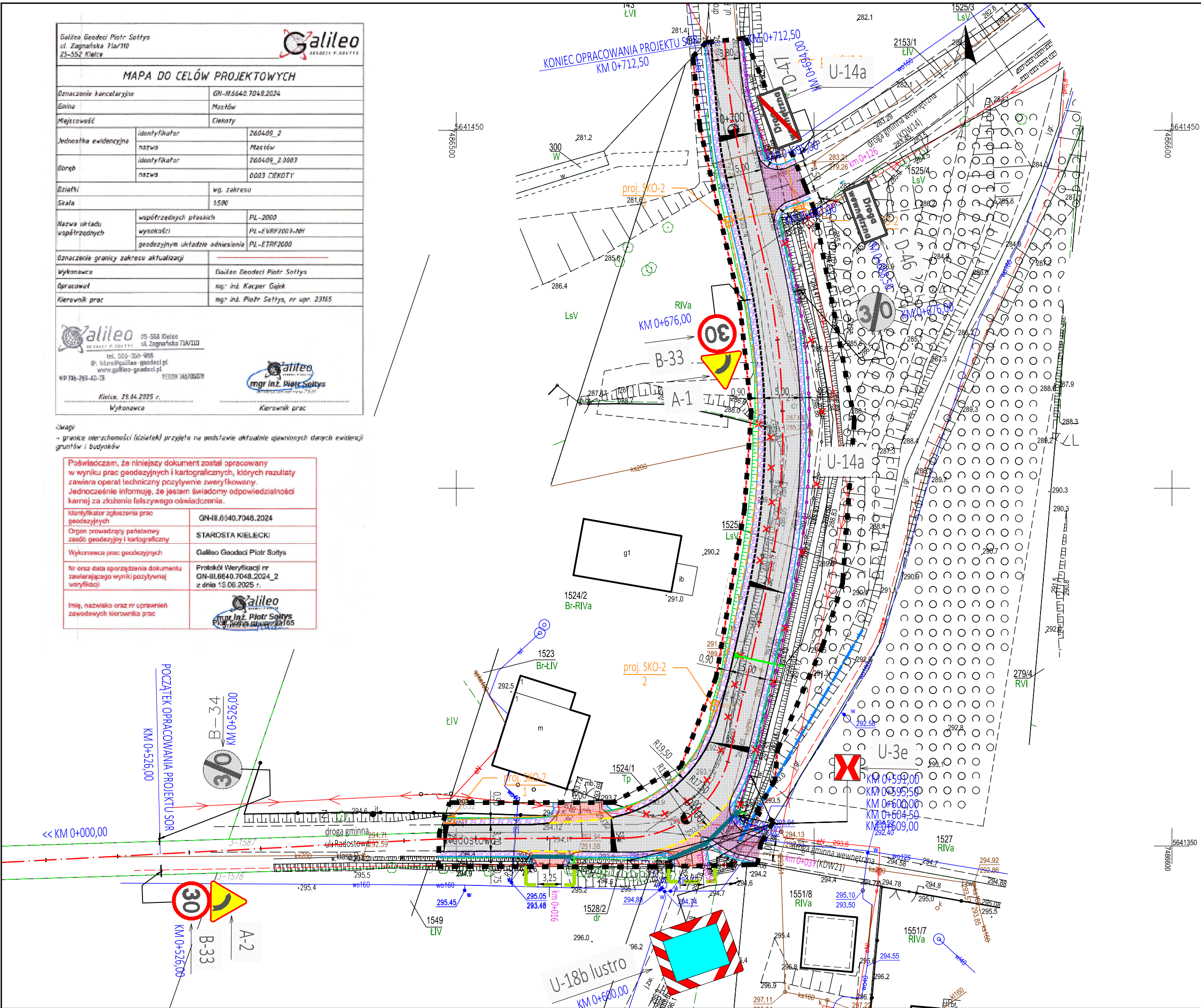
Kielce, 29.04.2025 r.
Wykonawca

Kierownik prac

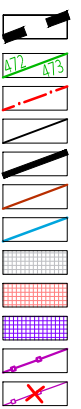
Uwagi:
- granice nieruchomości (działek) przyjęte na podstawie aktualnie ujawnionych danych ewidencji gruntów i budynków

Poświadczam, że niniejszy dokument został opracowany w wyniku prac geodezyjnych i kartograficznych, których rezultaty zawiera operat techniczny pozytywnie zweryfikowany. Jednocześnie informuję, że jestem świadomy odpowiedzialności karnej za złożenie fałszywego oświadczenia.

Identyfikator zgłoszenia prac geodezyjnych	GN-III.6540.7048.2024
Organ prowadzący państwowy zasób geodezyjny i kartograficzny	STAROSTA KIELECKI
Wykonawca prac geodezyjnych	Galileo Geodeci Piotr Soltys
Nr oraz data sporządzenia dokumentu zawierającego wyniki pozytywnej weryfikacji	Protokół Weryfikacji nr GN-III.6540.7048.2024_2 z dnia 15.06.2025 r.
Imię, nazwisko oraz nr uprawnień zawodowych kierownika prac	




LEGENDA (branża drogowa):



- linia rozgraniczająca teren inwestycji/obszar oddziaływania obiektu
- granice i numery ewidencyjne działek
- oś drogi
- krawężnik jezdni
- krawężnik jezdni, krawężnik betonowy 15x30
- obrzeże betonowe
- krawężnik pobocza, szer. 75cm, naw. z kruszywa
- jezdnia, nawierzchnia asfaltowa, KR1
- zjazd indywidualny, nawierzchnia z kostki betonowej
- istn. zjazd publiczny na drogę wewnętrzną; nawierzchnia asfaltowa
- bariera drogowa
- bariera drogowa do likwidacji

SPECJALISTYCZNE BIURO
INWESTYCYJNO-INŻYNIERSKIE




ul. Hauke Bosaka 1/209
25-217 Kielce

tel. 517 190 616
fax. 41 20 10 556

projekty@prostaprojekt.pl
www.prostaprojekt.pl

ZESPÓŁ PROJEKTOWY

FUNKCJA	IMIĘ I NAZWISKO	PODPIS
Opracowała	mgr inż. Marta Kolankowska	

INWESTYCJA

Inwestor	Wójt Gminy Mastów ul. Spokojna 2 26-001 Mastów
Nazwa opracowania	Rozbudowa drogi gminnej ul. Radostowa w Ciekotach

RYSUNEK

Stadium projektu	Projekt Stałej Organizacji Ruchu	data: 09.2025	skala: 1:500
Nazwa rysunku	Projektowane oznakowanie pionowe wraz z urządzeniami bezpieczeństwa ruchu drogowego	nr rys: SOR-1	